







組織名	城の内水と緑地域資源保全会
計画期間	平成26年度～平成30年度
協定農用地面積	田1,066a 畑34a 合計1,100a
農業用施設	水路（開水路）3.5km（うち長寿命化対象0.2km） 農道0.3km、ため池3.0箇所
活動内容	農地維持支払、地域資源向上支払（共同）、地域資源向上支払（長寿命化）
主な活動状況	<p>1 農地維持支払活動</p> <div style="display: flex; justify-content: space-around;"> <div style="text-align: center;">  <p>【総会】 活動計画等を話し合います</p> </div> <div style="text-align: center;">  <p>【水路の泥上げ】 水路の掃除をしています</p> </div> </div> <div style="display: flex; justify-content: space-around; margin-top: 20px;"> <div style="text-align: center;">  <p>【農用地の草刈り】 休耕地の草刈りをしています</p> </div> <div style="text-align: center;">  <p>【ため池の草刈り】 ため池の草刈りをしています</p> </div> </div> <p>2 資源向上支払（地域資源の質的向上を図る共同活動）</p> <div style="display: flex; justify-content: space-around; margin-top: 20px;"> <div style="text-align: center;">  <p>【生態系保全】 ジャンボタニシを駆除しています</p> </div> <div style="text-align: center;">  <p>【景観形成のための植栽活動】 ため池周辺に花を植えています</p> </div> </div>

2 資源向上支払（施設の長寿命化のための活動）



水路の補修工事をしています