

橋梁名	路線名	所在地	起点側	緯度	34° 4' 10"	
				経度	134° 24' 28"	
一丁地東橋 (フリガナ) イッコウジヒガシハシ	町道上浦32号線	名西郡石井町浦庄字上浦				
管理者名	点検実施年月日	路下条件	代替路の有無	自専道or一般道	緊急輸送道路	占用物件(名称)
石井町	2016.7.28	河川	有	一般道	-	鋼管(不明)

部材単位の診断(各部材毎に最悪値を記入)

点検者			(株)環境防災		点検責任者		梯 義文	
点検時に記録				措置後に記録				
部材名		判定区分 (I~IV)	変状の種類 (II以上の場合に記載)	備考(写真番号、位置等が分かるように記載)	措置後の判定区分	変状の種類	措置及び判定実施年月日	
上部構造	主桁	II	剥離、ひびわれ	写真1~3、主桁01,04				
	横桁							
	床版	I						
下部構造		II	ひびわれ、剥離	写真4~6、下部工01,02				
支承部		I						
その他		II	舗装の異常、ひびわれ、劣化、流末処理不良	写真7~10、路面、地覆、柵擁壁				

道路橋毎の健全性の診断(判定区分 I~IV)

点検時に記録		措置後に記録	
(判定区分)	(所見等)	(再判定区分)	(再判定実施年月日)
II	主桁に部分的な剥離、打継部からの遊離石灰が見られる。 下部構造にひびわれ、剥離(すりへり)が見られる。		

全景写真(起点側、終点側を記載すること)

架設年次	橋長	幅員	起点		終点
不明	16m	6.50m			

※架設年次が不明の場合は「不明」と記入する。

状況写真(損傷状況)

○部材単位の判定区分がⅡ、Ⅲ又はⅣの場合には、直接関連する不具合の写真を記載の





○写真は、不具合の程度が分かるように添付すること。

<p style="text-align: center;">上部構造(主桁01)【判定区分: Ⅱ】</p> <p>写真1</p> 	<p style="text-align: center;">上部構造(主桁04)【判定区分: Ⅱ】</p> <p>写真2</p> 
<p style="text-align: center;">上部構造(主桁01)【判定区分: Ⅱ】</p> <p>写真3</p> 	<p style="text-align: center;">下部構造(下部工01)【判定区分: Ⅱ】</p> <p>写真4</p> 

状況写真(損傷状況)

○部材単位の判定区分がⅡ、Ⅲ又はⅣの場合には、直接関連する不具合の写真を記載の



○写真は、不具合の程度が分かるように添付すること。

<p>下部構造(下部工01)【判定区分: Ⅱ】</p> <p>写真5</p> 	<p>下部構造(下部工02)【判定区分: Ⅱ】</p> <p>写真6</p> 
<p>その他(路面)【判定区分: Ⅱ】</p> <p>写真7</p> 	<p>その他(地覆)【判定区分: Ⅱ】</p> <p>写真8</p> 

状況写真(損傷状況)

○部材単位の判定区分がⅡ、Ⅲ又はⅣの場合には、直接関連する不具合の写真を記載の

○写真は、不具合の程度が分かるように添付すること。

その他(地覆)【判定区分: Ⅱ】	その他(袖擁壁)【判定区分: Ⅱ】
<p>写真9</p> 	<p>写真10</p> 
【判定区分: 】	【判定区分: 】