石井町洪水ハザードマップ

平成16年台風23号浸水実績地図

このマップについて

- このマップは、平成16年10月に発生した台風23号の豪雨（30年に1回程度起こりうる大雨）により浸水した区域を示したものです。
- 浸水実績区域は、徳島県による「平成16年台風23号浸水痕跡マップ」を基に作成したものです。
- 過去の浸水状況を把握し、浸水想定区域と併せていざというときには早めに避難できるよう、普段から避難場所や避難経路などの確認をしておきましょう。
- 緊急時でやむを得ない場合には、指定避難場所以外であっても丈夫な高い建物に避難し、安全を確保してください。

非常持ち出し品

いざというとき素早く逃げ出せるように、非常持ち出し品を準備しましょう。

確認したら☑チェックを入れましょう。

- □ 非常食
- □ 飲料水
- □ 懐中電灯
- □ 携帯ラジオ
- □ 電池
- □ タオル
- □ 下着
- □ 軍手
- □ 衣類
- □ 生理用品・介護用品
- □ マッチ、ライター
- □ ろうそく
- □ 多機能ナイフ
- □ 缶切り
- □ 紙コップ、皿、はし
- □ ティッシュ
- □ ビニール袋
- □ バンソウコウ
- □ 包帯
- □ 医薬品
- □ 現金(小銭も)
- □ カード類
- □ 預金通帳
- □ 印鑑
- □ 貴重品
- □ 紙おむつ
- □ 粉ミルク
- □
- □
- □

病院

No	施設名称	電話番号
イ	麻野病院（救急告示医療機関）	674-2311
ロ	伊勢内科・小児科	675-0535
ハ	遠藤産婦人科	674-6818
ニ	遠藤整形外科	674-0066
ホ	手束病院（救急告示医療機関）	674-0024
ヘ	なかたに産婦人科	674-1295
ト	惠美クリニック	675-0855
チ	森医院	674-1346
リ	宇高耳鼻咽喉科	675-0750
ヌ	川村医院	674-0120
ル	田中医院	674-6181
ヲ	上田医院	675-1130
ワ	須見医院	674-0178
カ	多田内科クリニック	674-0250
ヨ	阿部内科・胃腸科	674-1201
タ	岩佐内科	674-3111
レ	尾崎医院	674-8855
ソ	川原内科・外科	675-0015
ツ	健生石井病院	675-1033
ネ	記本耳鼻咽喉科	674-8778
ナ	麻野皮膚科	674-7871
ラ	石岡整形外科	674-8800
ム	遠藤眼科	674-1110
	県立中央病院（救急告示医療機関）	631-7151

警察署・駐在所

施設名称	電話番号
石井警察署	674-0110
白鳥駐在所	674-2494
浦庄駐在所	674-2097
藍畑駐在所	674-0148
高川原駐在所	674-2496
天神駐在所	674-2317

消防署

施設名称	電話番号
名西消防組合石井消防署	674-6788

町役場

施設名称	電話番号
石井町役場	674-1111(代表)

凡例

- 指定避難場所
- 病院
- 警察署・駐在所
- 消防署
- 消防団
- 町役場
- ため池
- 国道
- 県道
- H16年台風23号浸水実績

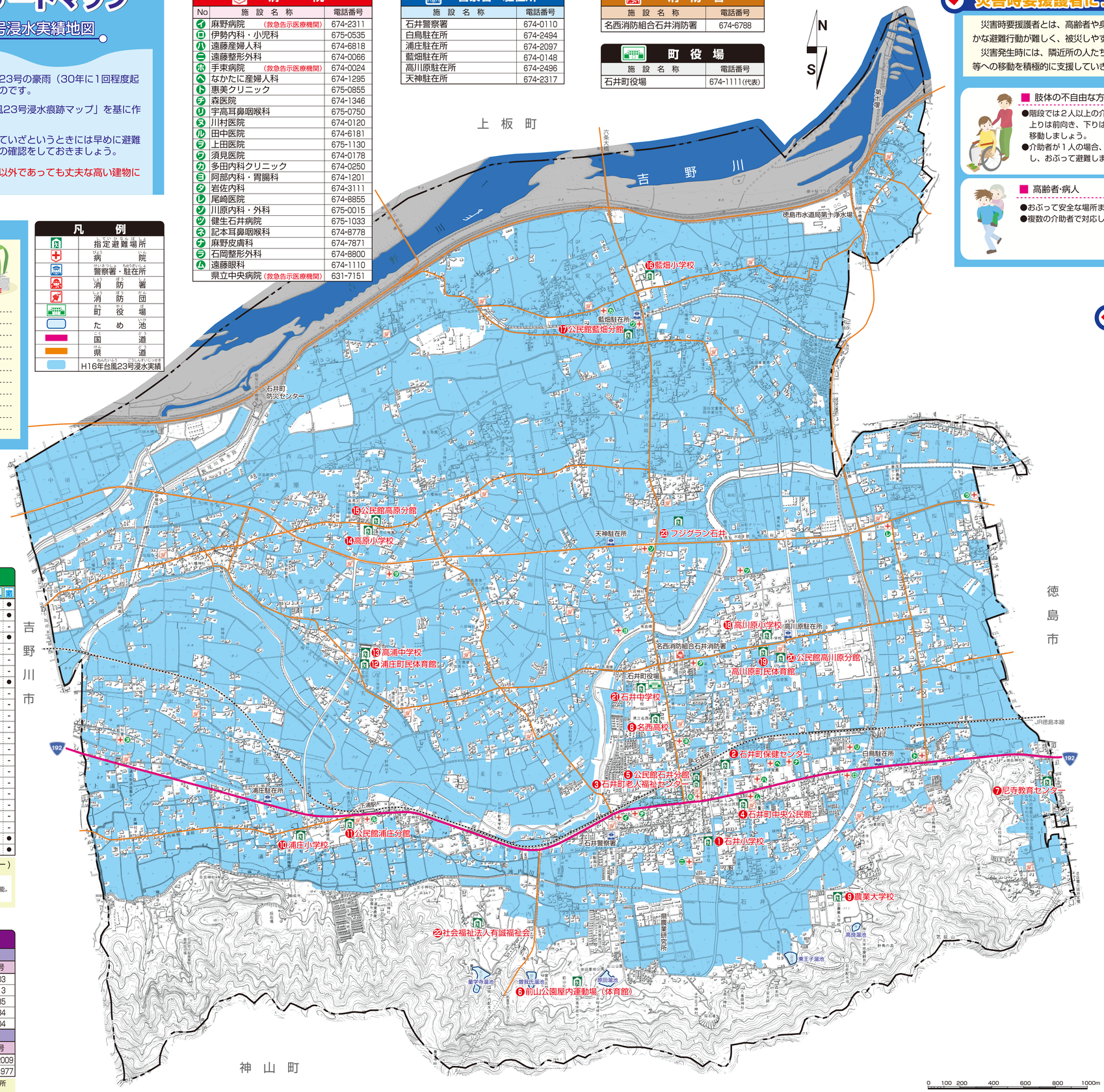

指定避難場所

No	施設名称	電話番号	可否	階層	🚻	♿	🛗
①	石井小学校	674-0019	○	3階	●	●	●
②	石井町保健センター	674-0001	○	2階	●	●	●
③	石井町老人福祉センター	674-0139	◯	2階	●	●	-
④	石井町中央公民館	674-2002	○	2階	●	●	●
⑤	公民館石井分館	674-0109	◯	2階	●	●	-
⑥	前山公園屋内運動場（体育館）	675-1300	○	2階	-	●	-
⑦	尼寺教育センター	642-4332	○	1階	-	-	-
⑧	名西高校	674-2151	○	4階	●	●	●
⑨	農業大学校	674-1026	○	2階	-	●	-
⑩	浦庄小学校	674-0142	○	3階	-	-	-
⑪	公民館浦庄分館	674-0049	○	2階	-	●	-
⑫	浦庄町民体育館	ー	○	2階	-	-	-
⑬	高浦中学校	674-1219	○	3階	-	-	-
⑭	高原小学校	674-1204	○	3階	●	-	-
⑮	公民館高原分館	674-1207	○	2階	-	●	-
⑯	藍畑小学校	674-1604	○	3階	●	●	-
⑰	公民館藍畑分館	674-0052	◯	2階	-	●	-
⑱	高川原小学校	674-0105	○	3階	-	-	-
⑲	高川原町民体育館	ー	○	2階	-	-	-
⑳	公民館高川原分館	674-0044	○	2階	-	●	-
㉑	石井中学校	674-1344	○	4階	●	●	●
㉒	社会福祉法人有誠福祉会	674-7200	○	2階	●	●	●
㉓	フジグラン石井	675-3611	△	3階	●	●	●

※要援護者支援設備の有無（🚻トイレ ♿スロープ 🛗エレベーター）

※表中、「可否」欄はH16年台風23号における浸水の際の利用可否状況を示しています。また、マップに示した浸水区域に含まれる施設に着色しています。

○：全階層利用可能。
△：浸水するが上階層の利用が可能。
×：浸水により利用できません。

隣接市避難場所

▶徳島市

施設名称	所在	電話番号
国府中学校	徳島市国府町府中68-1	642-1403
国府小学校	徳島市国府町中61-1	642-1013
南井上小学校	徳島市国府町日開1007-2	642-1085
北井上中学校	徳島市国府町西黒田字南傍示202	642-1034
北井上小学校	徳島市国府町西黒田字南傍示205-2	642-1004

▶吉野川市

施設名称	所在	電話番号
上浦小学校	吉野川市鴨島町上浦931	0883-24-2009
上浦公民館	吉野川市鴨島町上浦450-6	0883-22-1977

※石井町指定避難場所までの避難が困難な場合は、上記隣接市の避難場所へ避難してください。

災害時要援護者について

災害時要援護者とは、高齢者や身体の不自由な方、妊婦、乳幼児、外国人など災害発生時に情報収集や速やかな避難行動が難しく、被災しやすい人たちをいいます。

災害発生時には、隣近所の人たちが互いに協力し合いながら、災害時要援護者の方々の安否確認、避難場所等への移動を積極的に支援していきましょう。

■ 肢体の不自由な方

- ●階段では2人以上の介助者が必要。上りは前向き、下りは後ろ向きにして移動しましょう。
- ●介助者が1人の場合、ひもなどを用意し、おぶって避難しましょう。

■ 耳の不自由な方

- ●話すときは、口をハッキリと開け相手にわかりやすいようにゆっくり話しましょう。
- ●手話、筆談、身振りなどの方法で正確な情報を伝えましょう。

■ 高齢者・病人

- ●おぶって安全な場所まで避難しましょう。
- ●複数の介助者で対応しましょう。

■ 目の不自由な方

- ●声をかけ、情報を伝えましょう。
- ●誘導する場合は、杖を持ったほうの手には触れず、ひじのあたりを軽くつかんでもらい、半歩手前をゆっくり歩きましょう。

避難時の心得

あらかじめ安全な避難経路を確認

狭い道、塀ぎわ、川べり等は避け、できるだけ安全な広い道を選びましょう。

車は使わず、歩いて避難

車での避難は渋滞を起こし、緊急自動車の妨げになります。徒歩で避難しましょう。

正確な情報収集と早めの行動

ラジオ、テレビなどで情報を確認し、危険を感じたら早めに行動しましょう。

はきなれた底の固い靴を

長ぐつは水が入るとかえって危険です。はきなれた底の固い靴で避難しましょう。

高齢者、子供、病人を優先

手を握って避難。隣近所で助け合いましょう。

持ち出し品は最小限に

非常持ち出し品はリュックサックにまとめ、両手が自由に使えるようにしましょう。

防災気象情報の在りか

インターネットを利用して、気象情報や注意報・警報情報などを閲覧できます。

こまめに情報収集を行い、危険時には早めの避難を心がけましょう。

- 徳島地方気象台
  http://www.osaka-jma.go.jp/tokushima/
  徳島県の防災気象情報、台風情報、洪水予報などの情報を入手できます。
- 国土交通省徳島河川国道事務所
  http://www.toku-mlit.go.jp/
  吉野川防災情報、吉野川ライブ映像などから、吉野川の水位や注意報・警報情報、現在の様子をリアルタイムで入手できます。
- 徳島県道路防災情報
  http://www1.road.pref.tokushima.jp/
  徳島県の道路通行規制情報、雨量、水位、ダム情報をリアルタイムで入手できます。

背景となる地図は、「平成9年1月石井町全図」を基に一部修正を加えたものです。

石井町洪水ハザードマップ

吉野川浸水想定区域図

このマップについて

- このマップに示した浸水想定区域は、国土交通省徳島河川国道事務所発表の吉野川水系吉野川浸水想定区域図を基に作成したものです。
- このマップは、吉野川の堤防が決壊した場合に起こりうる最悪の場合の浸水状況を示しています。
- このはん濫は、概ね150年に1回程度起こりうる大雨により、吉野川がはん濫した場合に想定される浸水の状況をシミュレーションにより求めたものです。
- なお、支派川のはん濫、想定を超える降雨、内水によるはん濫は考慮していませんので、マップに示した浸水想定区域以外でも浸水が発生する場合や、想定される水深が実際の浸水深と異なる場合がありますので注意してください。
- 洪水に対しては、事前の備えを行うことで被害を軽く（＝減災）することができます。
  雨の降り方や浸水の状況に十分注意し、早めに避難することを心がけましょう。
- 緊急時でやむを得ない場合には、指定避難場所以外であっても丈夫な高い建物に避難し、安全を確保してください。

わが家の防災メモ

避難先（親類・避難場所など）	
家族がはなればなれになったときの集合場所	

家族の連絡先

名前	連絡先	血液型	名前	連絡先	血液型

保存版　石井町役場 総務課　TEL.674-1111
徳島県名西郡石井町高川原字高川原121-1
URL. http://www.town.ishii.lg.jp/
平成20年3月　発行

病院

No	施設名称	電話番号
ｱ	麻野病院（救急告示医療機関）	674-2311
ｲ	伊勢内科・小児科	675-0535
ｳ	遠藤産婦人科	674-6818
ｴ	遠藤整形外科	674-0066
ｵ	手束病院（救急告示医療機関）	674-0024
ｶ	なかたに産婦人科	674-1295
ｷ	惠美クリニック	675-0855
ｸ	森医院	674-1346
ｹ	宇高耳鼻咽喉科	675-0750
ｺ	川村医院	674-0120
ｻ	田中医院	674-6181
ｼ	上田医院	675-1130
ｽ	須見医院	674-0178
ｾ	多田内科クリニック	674-0250
ｿ	阿部内科・胃腸科	674-1201
ﾀ	岩佐内科	674-3111
ﾁ	尾崎医院	674-8855
ﾂ	川原内科・外科	675-0015
ﾃ	健生石井病院	675-1033
ﾄ	記本耳鼻咽喉科	674-8778
ﾅ	麻野皮膚科	674-7871
ﾆ	石岡整形外科	674-8800
ﾇ	遠藤眼科	674-1110
	県立中央病院（救急告示医療機関）	631-7151

警察署・駐在所

施設名称	電話番号
石井警察署	674-0110
白鳥駐在所	674-2494
浦庄駐在所	674-2097
藍畑駐在所	674-0148
高川原駐在所	674-2496
天神駐在所	674-2317

消防署

施設名称	電話番号
名西消防組合石井消防署	674-6788

町役場

施設名称	電話番号
石井町役場	674-1111（代表）

指定避難場所

No	施設名称	電話番号	可否	階層	トイレ	スロープ	エレベーター
1	石井小学校	674-0019	△	3階	●	●	●
2	石井町保健センター	674-0001	△	2階	●	●	●
3	石井町老人福祉センター	674-0139	×	2階	●	●	-
4	石井町中央公民館	674-2002	△	2階	●	●	●
5	公民館石井分館	674-0109	×	2階	●	●	-
6	前山公園屋内運動場（体育館）	675-1300	○	2階	-	●	-
7	尼寺教育センター	642-4332	○	1階	-	-	-
8	名西高校	674-2151	△	4階	●	●	●
9	農業大学校	674-1026	○	2階	-	●	-
10	浦庄小学校	674-0142	△	3階	-	-	-
11	公民館浦庄分館	674-0049	△	2階	-	●	-
12	浦庄町民体育館	ー	△	2階	-	-	-
13	高浦中学校	674-1219	△	3階	-	-	-
14	高原小学校	674-1204	△	3階	●	-	-
15	公民館高原分館	674-1207	×	2階	-	●	-
16	藍畑小学校	674-1604	△	3階	●	●	-
17	公民館藍畑分館	674-0052	△	2階	-	●	-
18	高川原小学校	674-0105	△	3階	-	-	-
19	高川原町民体育館	ー	×	2階	-	-	-
20	公民館高川原分館	674-0044	×	2階	-	●	-
21	石井中学校	674-1344	△	4階	●	●	-
22	社会福祉法人有誠福祉会	674-7200	○	2階	●	●	●
23	フジグラン石井	675-3611	△	3階	●	●	●

※要援護者支援設備の有無（トイレ　スロープ　エレベーター）

※表中、「可否」欄は想定される浸水深の際の利用可否状況を示しています。また着色は、マップに示した浸水想定区域の色を示しています。

○：全階層利用可能。
△：浸水するが上階層の利用が可能。
×：浸水により利用できません。

隣接市避難場所

▶徳島市

施設名称	所在	電話番号
国府中学校	徳島市国府町府中68-1	642-1403
国府小学校	徳島市国府町中61-1	642-1013
南井上小学校	徳島市国府町日開1007-2	642-1085
北井上中学校	徳島市国府町西黒田字南傍示202	642-1034
北井上小学校	徳島市国府町西黒田字南傍示205-2	642-1004

▶吉野川市

施設名称	所在	電話番号
上浦小学校	吉野川市鴨島町上浦931	0883-24-2009
上浦公民館	吉野川市鴨島町上浦450-6	0883-22-1977

※石井町指定避難場所までの避難が困難な場合は、上記隣接市の避難場所へ避難してください。

浸水深の目安

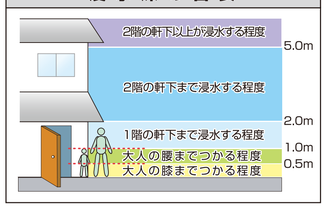

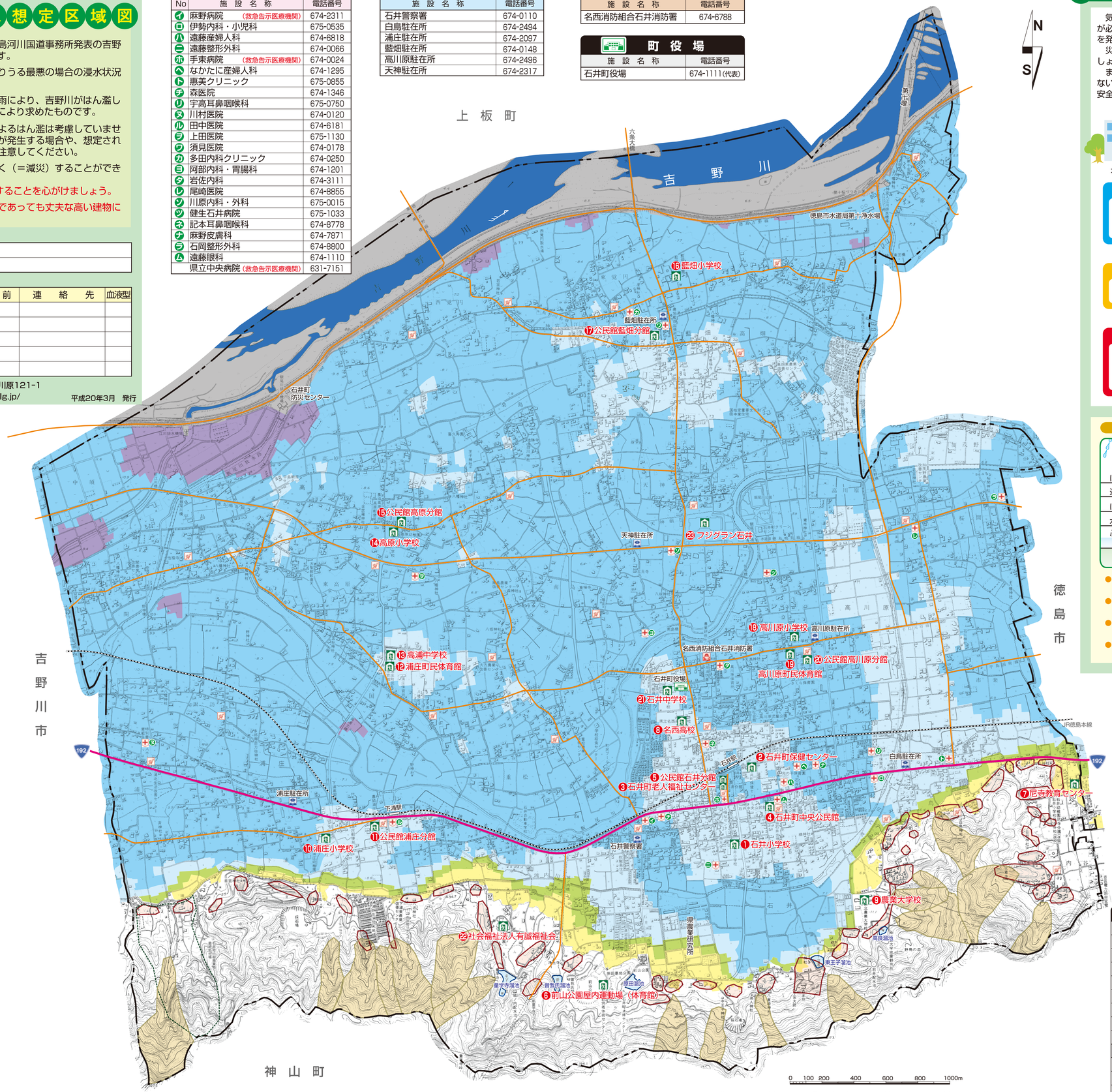

背景となる地図は、「平成9年1月石井町全図」を基に一部修正を加えたものです。

凡例

指定避難場所	
病院	
警察署・駐在所	
消防署	
消防団	
町役場	
ため池	
国道	
県道	
土砂災害	
土石流危険渓流	
急傾斜地崩壊危険箇所	
地すべり危険箇所	

情報伝達の経路

気象情報や河川情報など、災害の危険を知らせる情報を基に、避難が必要となる場合には、町より避難情報（避難準備・避難勧告・避難指示）を発表します。

災害発生時には的確な状況判断と、正しい情報に基づいて行動しましょう。

また、突発的な異常気象の場合には、町からの避難情報が間に合わない場合があります。その際には、自主的に判断して避難場所などの安全な場所へ避難してください。

避難準備
避難の準備を整え、防災情報に十分注意してください。
要援護者の方は避難を開始してください。

避難勧告
家族、近所の方と助け合いながら、速やかに避難を開始してください。

避難指示
危険が迫っています。一刻も早く避難を完了してください。
そのいとまがない場合には、生命を守る最低限の行動をとってください。

河川水位情報

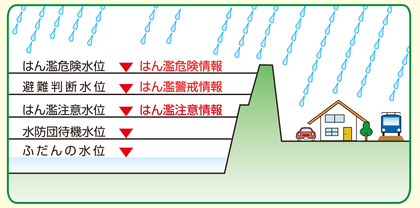

- **はん濫危険水位**
  増水した水が堤防などを越え、はん濫する恐れがある水位です。
- **避難判断水位**
  避難勧告等の発令の判断、町民避難の目安として定められている水位の基準です。
- **はん濫注意水位**
  避難準備等の発令の判断、水防団が出動する水位の基準です。
- **水防団待機水位**
  水防団が出動準備に入る水位の基準です。

土砂災害の種類

土石流危険渓流

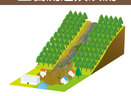

谷や斜面に溜まった土砂が、大雨による水とともに、一気に流れ出してくる現象です。
「山津波」とも呼ばれます。

急傾斜地崩壊危険箇所

急なけけ地や山の斜面が突然崩れ落ちる現象で、国内で最も件数の多い土砂災害です。一瞬にして崩れ落ちるので、逃げ遅れる人も多く、被害が大きくなります。

地すべり危険箇所

粘土などのすべりやすい層の上にある斜面が、しみ込んだ雨水などの影響でゆっくり動き出す現象です。